

Von Pfaffenhofen bis ans Ende der Welt



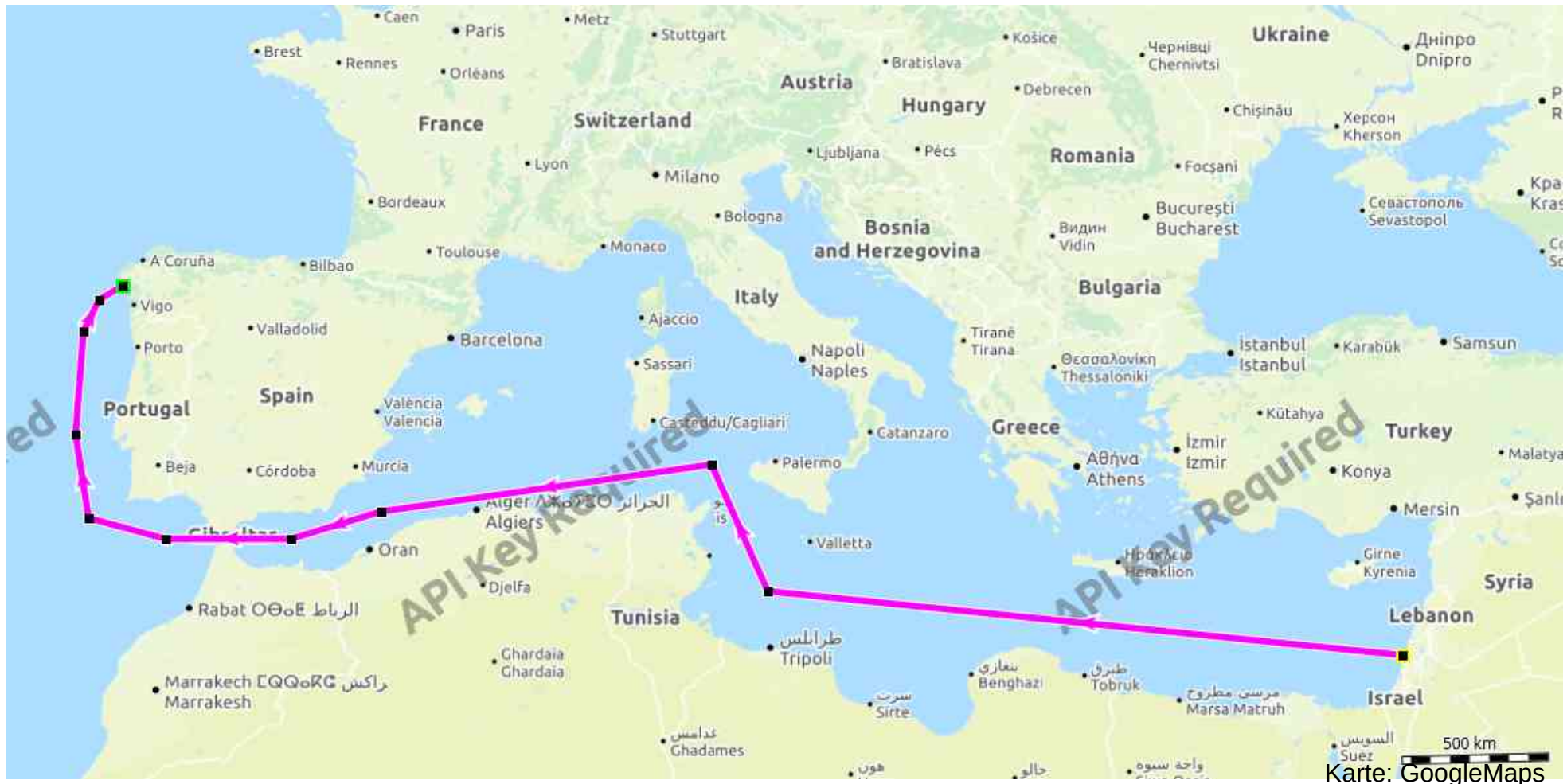
[Saint Jaques in der Kathedrale von Le Puy]

Geschichtlicher Hintergrund

Der Evangelist Lukas berichtet uns in der Apostelgeschichte vom Tode des Apostels Jakobus.

König Herodes ließ ihn um 43 n. Chr. „mit dem Schwert hinrichten“.

Der Legende nach wurde der Leichnam von seinen Jüngern mit einem Schiff bis nach Galicien gebracht.



Karte: GoogleMaps

Pelagius

*685 – 737

718 König von Asturien

722 Schlacht von Codadogna

Alfons I

*693 - † 757

erobert Galizien

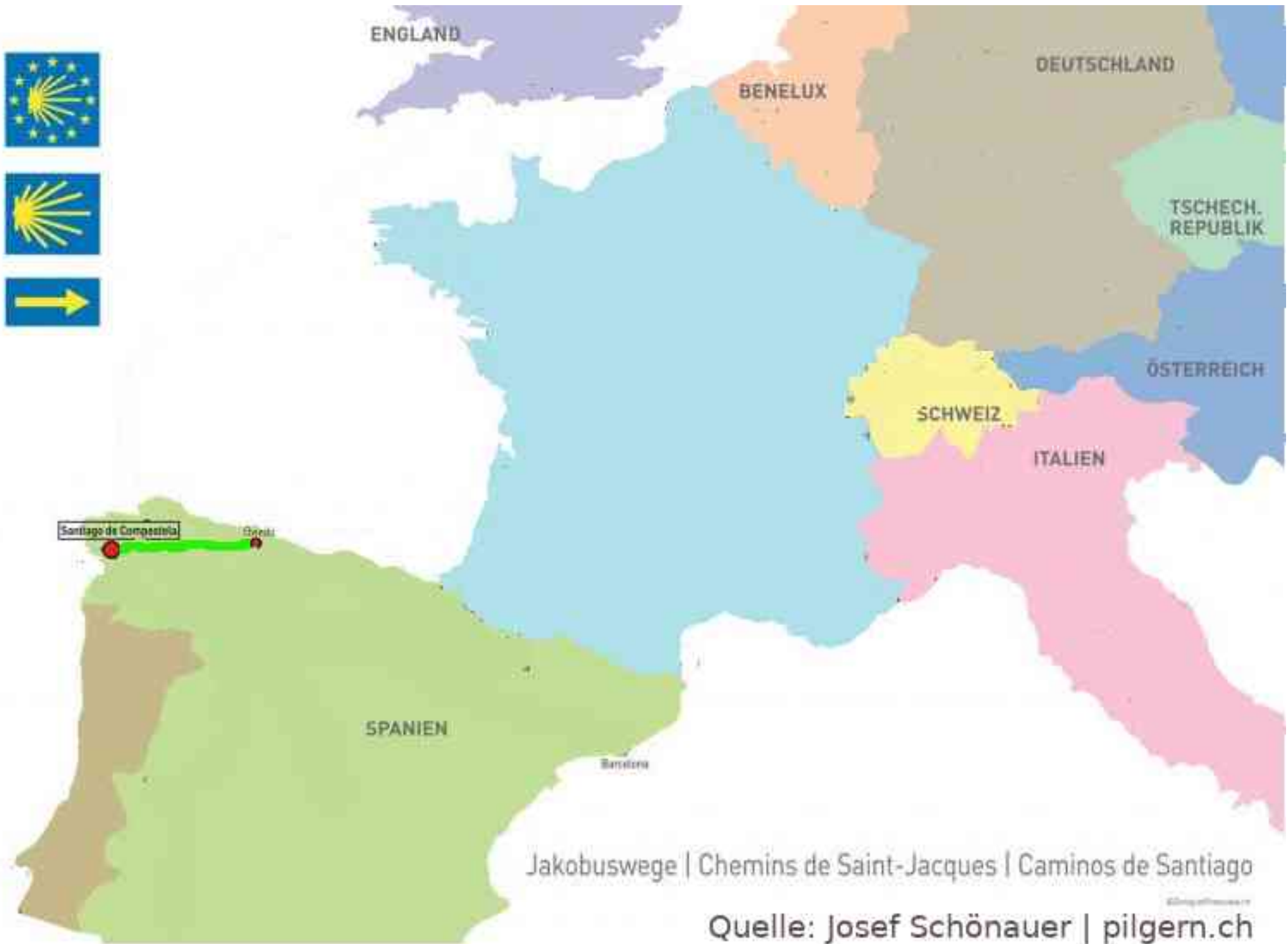
**Das Grab des hl. Jakobus
wird wieder entdeckt.**

Alfons II

*791 – † 842

pilgert von Oviedo
nach Santiago






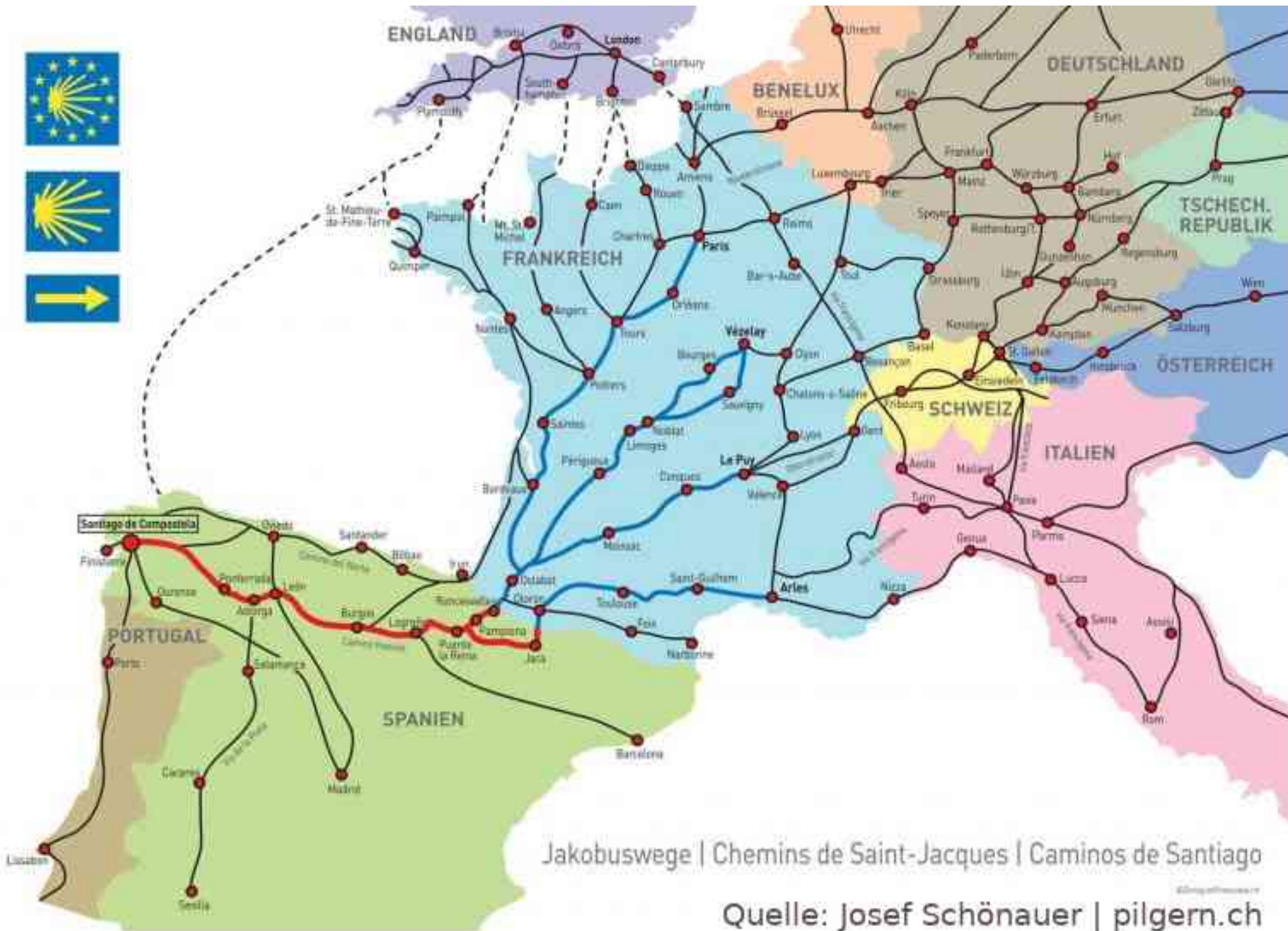
Jakobuswege | Chemins de Saint-Jacques | Caminos de Santiago

Quelle: Josef Schönauer | pilgern.ch

Anfänge der Pilgerschaft

Nach dem Bau einer neuen Basilika, die im Jahr 899 geweiht wurde, war es im Jahr 950 Bischof Godescalc aus Le Puy, der als erster Pilger eine nachweisbare Reise zum Grab des hl. Jakobus unternahm. Das stetige Wachstum des Pilgerstroms während der ersten Jahrhunderte wurde von dem ebenso stetigen Ausbau der Infrastruktur begleitet. Es wurden Brücken, Herbergen, Hospitäler und Klöster gebaut, ja ganze Ortschaften entlang der Pilgerstrecke errichtet. Insbesondere die Mönche der Abtei von Cluny, die sich entlang des Jakobswegs niederließen, und die Gründung des Ritterordens von Santiago verbesserten wesentlich die Versorgung und die Sicherheit der Pilger.





Jakobuswege | Chemins de Saint-Jacques | Caminos de Santiago

Quelle: Josef Schönauer | pilgern.ch

Couverture de l'unique manuscrite
survivant du miam-miam-dodo
medieval.

On y voit Saint Jaques remettant a
un peleren un exemplaire du miam-
miam-dodo.



miam miam
dodo

Rückgang der Pilgerschaft

- Ende der Reconquista
- Entdeckung Amerikas
- Reformation
- Pest
- Dreißigjähriger Krieg



Saint Roche

Goethe

Europa se construyó peregrinando
a Santiago de Compostela

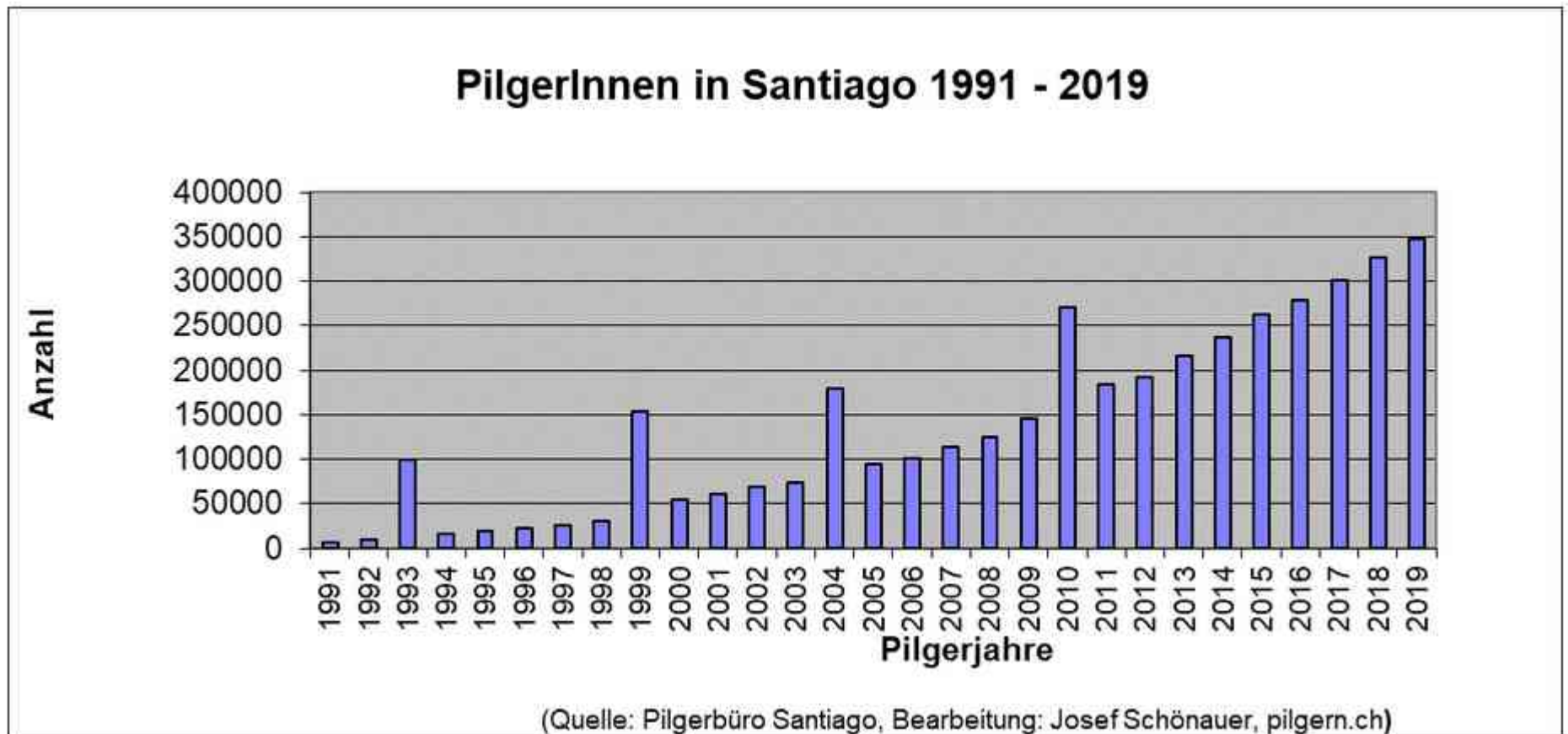
Europe was made through the
pilgrimage to Compostela

Von Goethe stammt der Satz: „Europa ist auf dem Jakobsweg entstanden“.
[Pilgerherberge Presedo, Camino Ingles]

Renaissance des Jakobsweges

1982 rief Papst Johannes Paul II Europa auf, sich seiner Wurzeln zu besinnen. Die UNESCO erklärte die Altstadt Santiago de Compostelas sowie den Jakobsweg zum Weltkulturerbe.

Seit diesen Ereignissen haben insbesondere die Bücher von Shirley Mac Laine und Hape Kerkeling die öffentliche Aufmerksamkeit auf den über tausendjährigen Weg zum Grab des Apostels gelenkt.

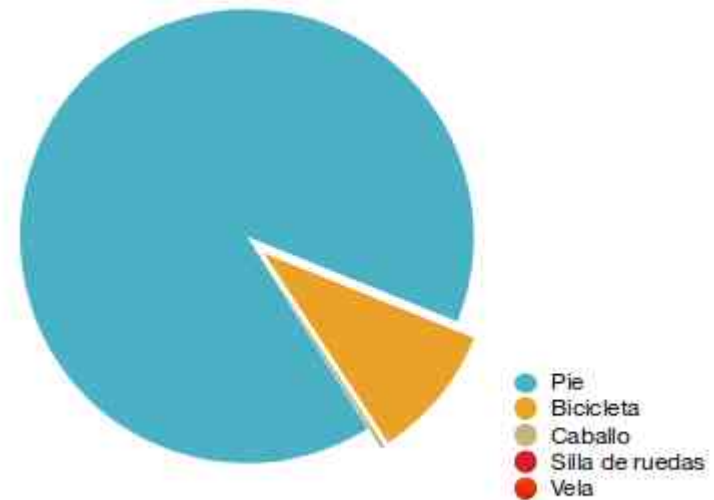


Ankunft in Santiago

(Statistik 2017)

El medio

Medio	Nº de Peregrinos
Pie	278490 (92,51%)
Bicicleta	21933 (7,29%)
Caballo	417 (0,14%)
Vela	153 (0,05%)
Silla de ruedas	43 (0,01%)



Wir sind Radfahrer und zelten gerne! Als Radfahrer braucht man:
Zelt, Liegematten, Schlafsack, Ersatzwäsche, Wetterschutz, Kleidung, Getränke, Essgeschirr,
Brotzeit, Gaskocher, Streichhölzer, Topf, Sonnenschutz, Medizin, Fotoapparat, GPS,
Ladegeräte, Ersatzakku, Karten, Werkzeug, Ersatzmantel (faltbar), Ersatzschlauch,
Bremsklötze, Ausweis, Pilgerausweis, Geld und EC-Karte, Wörterbuch, Smartphone



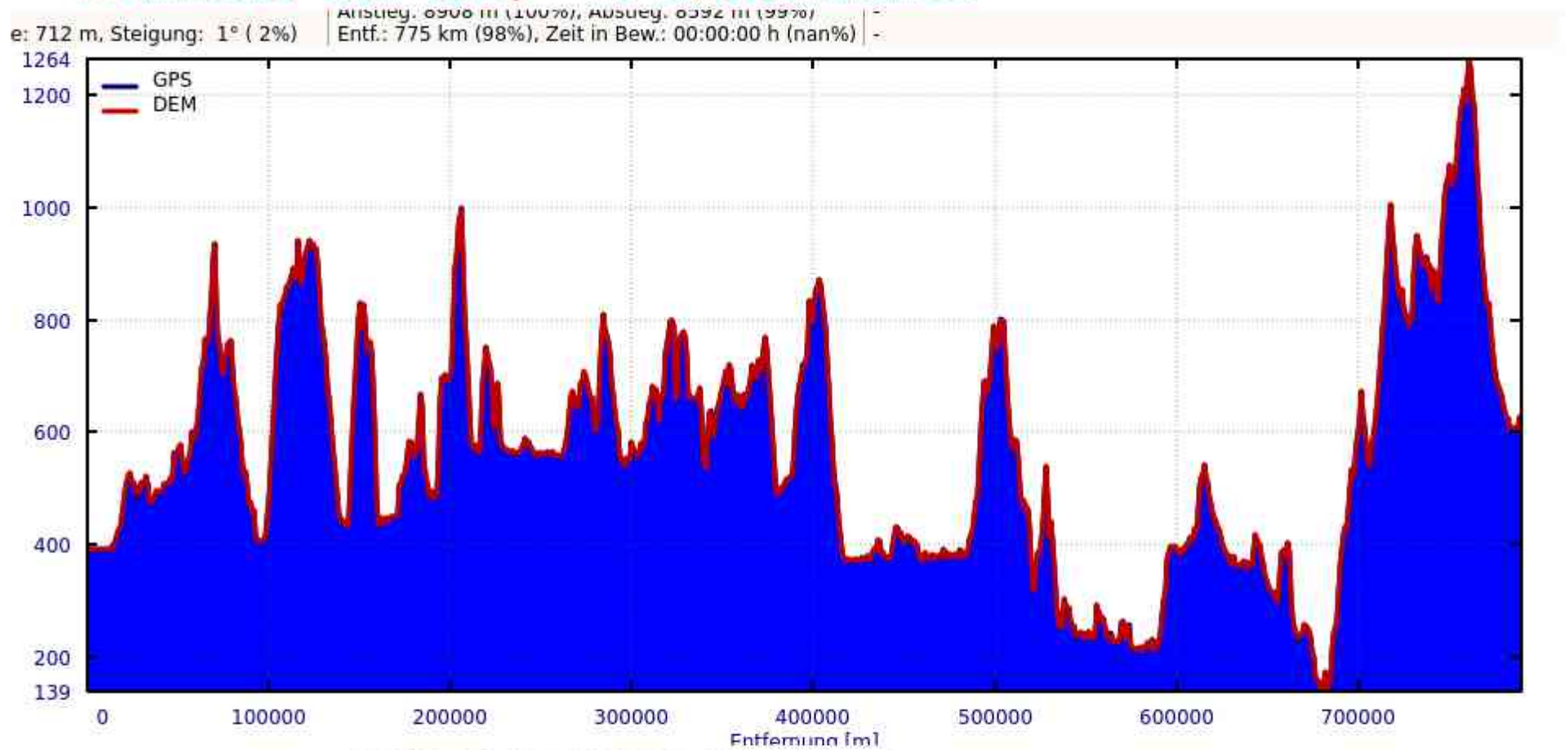


Über die Schweiz oder Frankreich nach le Puy?



Das Höhenprofil gibt den Ausschlag → Frankreich

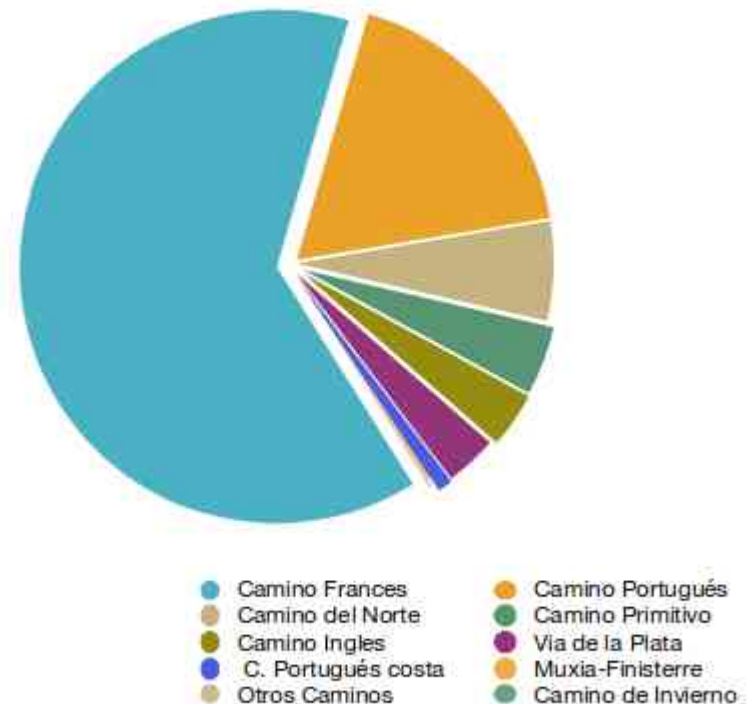
Friedrichshafen - Genf - Le Puy 790 km, 8900 Höhenmeter



Welche Strecke in Spanien? (Statistik 2017)

Según los caminos

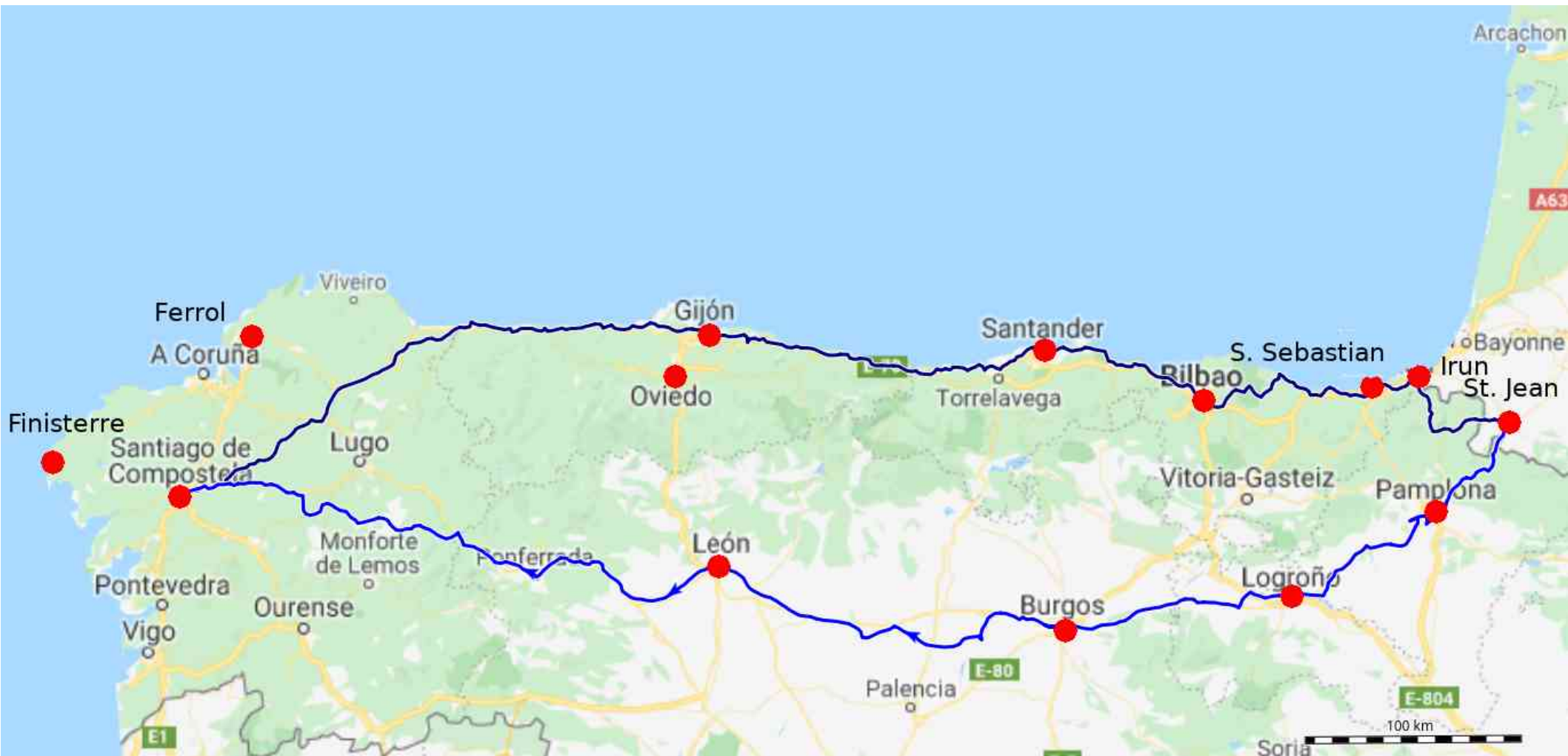
Camino	Nº de Peregrinos
Camino Francés	180737 (60,04%)
Camino Portugués	59233 (19,68%)
Camino del Norte	17836 (5,92%)
Camino Primitivo	13685 (4,55%)
Camino Inglés	11321 (3,76%)
Via de la Plata	9138 (3,04%)
Camino Portugués de la costa	7329 (2,43%)
Muxia-Finisterre	665 (0,22%)
Camino de Invierno	555 (0,18%)
Otros caminos	537 (0,18%)



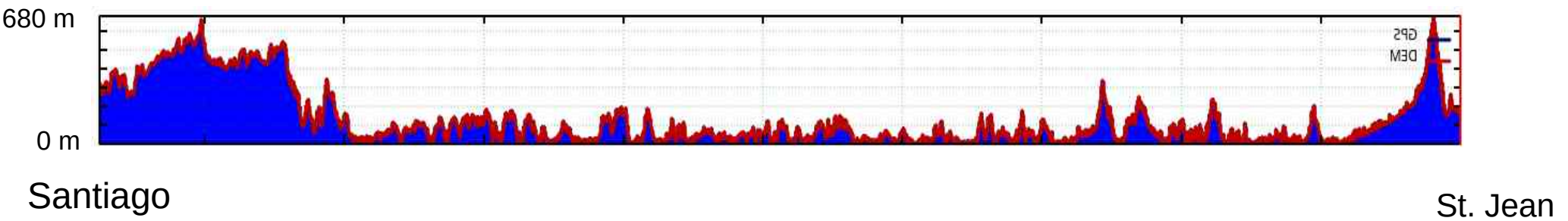
In Spanien an der Küste oder durchs Hochland? Vergleich: Camino del Norte - Camino Frances

881 + 94 km

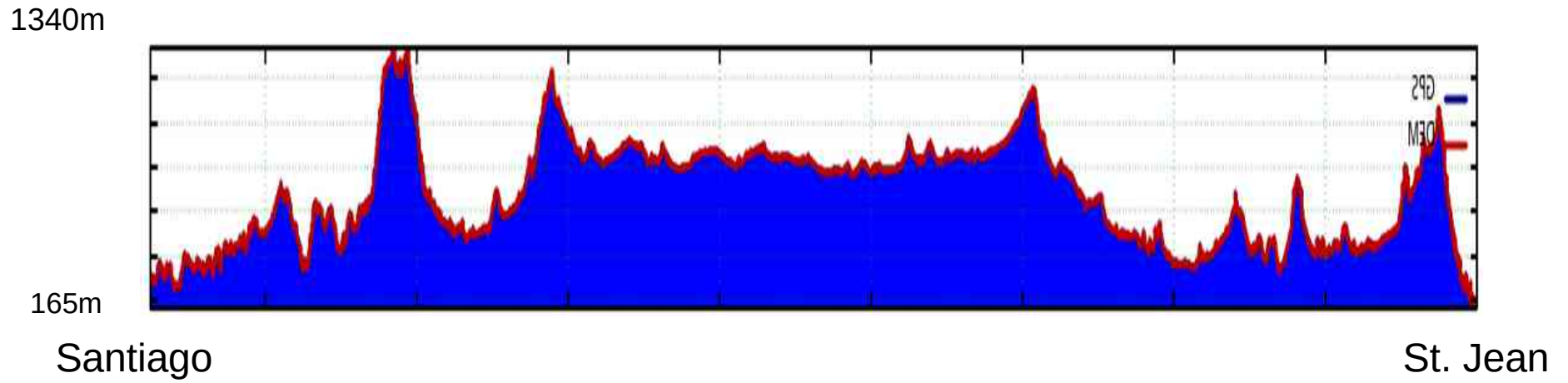
876 km



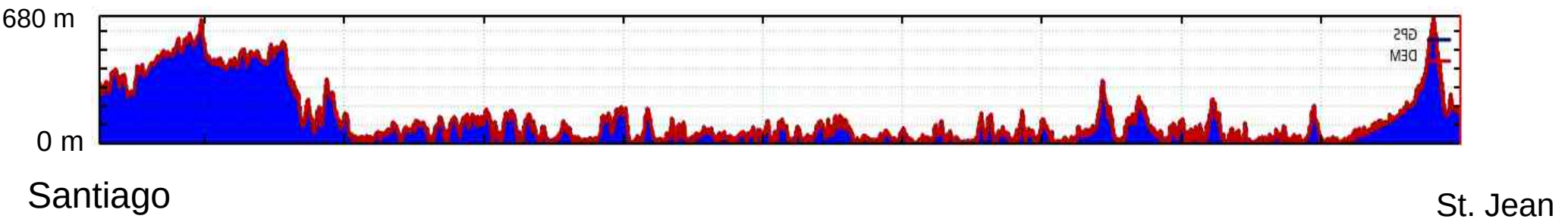
Camino del Norte: 975 km



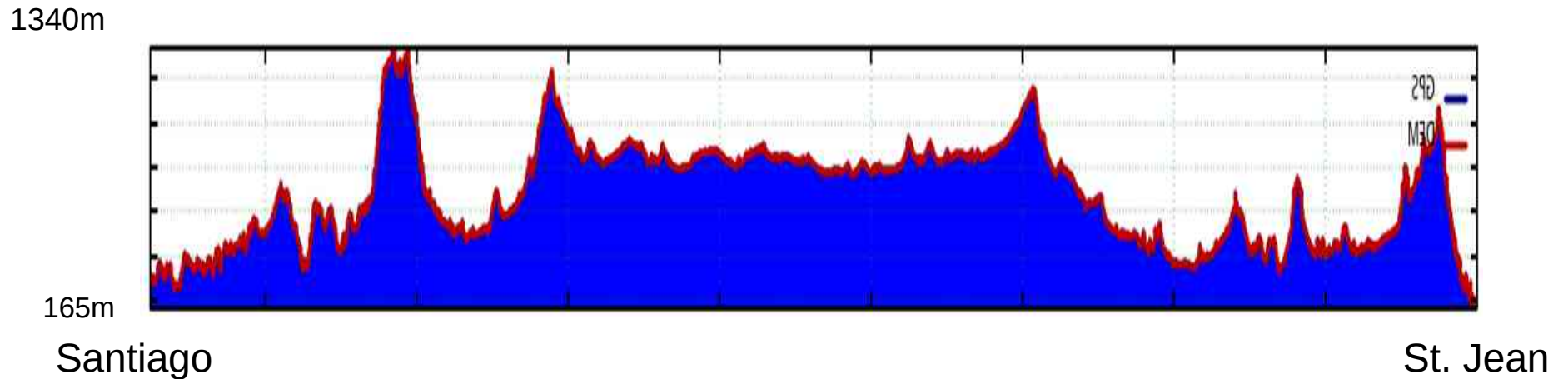
Camino Frances: 876 km



Camino del Norte: 975 km und 16.200 Höhenmeter

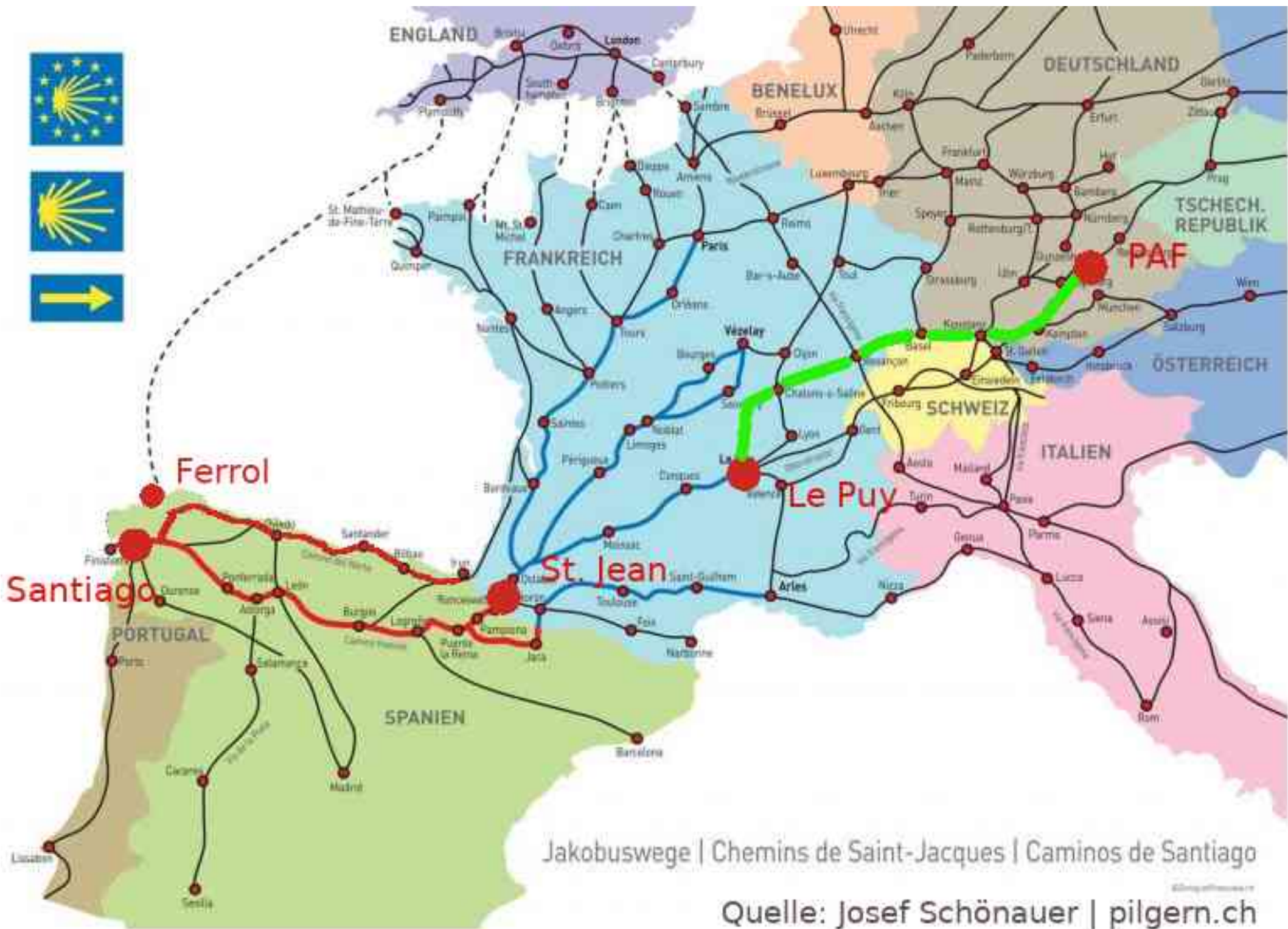


Camino Frances: 876 km und 9.950 Höhenmeter



Fünf Argumente für den Camino del Norte:





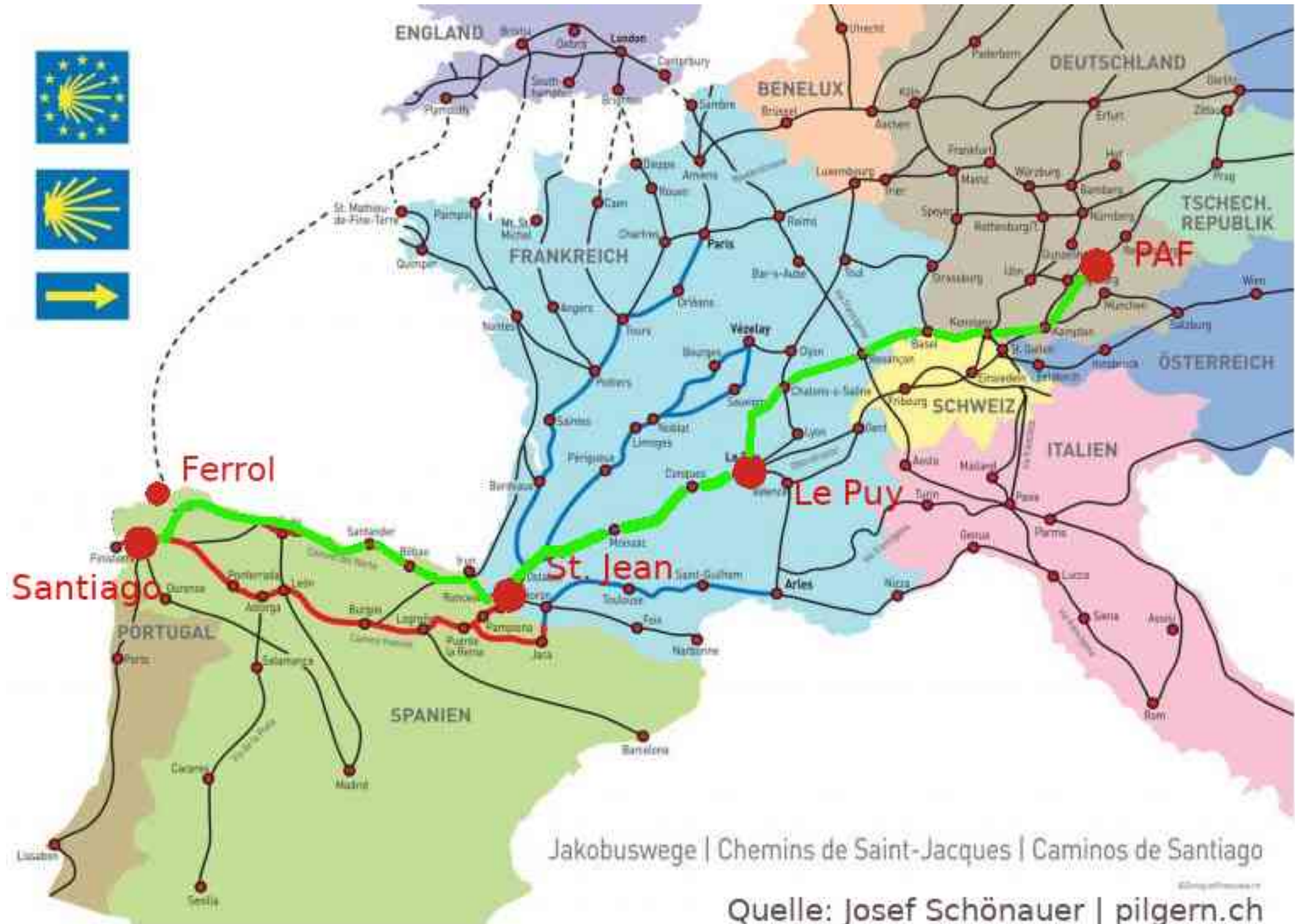
Jakobuswege | Chemins de Saint-Jacques | Caminos de Santiago

Quelle: Josef Schönauer | pilgern.ch



Jakobuswege | Chemins de Saint-Jacques | Caminos de Santiago

Quelle: Josef Schönauer | pilgern.ch



Jakobuswege | Chemins de Saint-Jacques | Caminos de Santiago

Quelle: Josef Schönauer | pilgern.ch

Wie weit ist es?

Bei den Tagen handelt es sich um die reine Fahrzeit.

<u>Trackverzeichnis</u>			
Name	Abschnitt	Strecke/km	Tage
01 <u>PAF Basel</u>	eigene Strecke	486	7
02 <u>Basel Le Puy</u>	eigene Strecke	635	11
03 <u>Le Puy Saint Jean</u>	<u>Via Podiensis</u>	690	12
04 <u>Saint Jean Hendaye</u>	eigene Strecke	91	2
05 <u>Hendaye Bilbao</u>	<u>Camino del Norte</u>	187	4
06 <u>Bilbao Llanes</u>	<u>Camino del Norte</u>	241	6
07 <u>Llanes Gijon</u>	<u>Camino del Norte</u>	109	2
08 <u>Gijon Ribadeo</u>	<u>Camino del Norte</u>	168	3
09 <u>Ribadeo Santiago</u>	<u>Camino del Norte</u>	189	4
10 <u>Santiago Fisterra</u>	<u>Camino a Finisterre</u>	86	2
		2882	53

Kann man auf dem Jakobsweg mit dem Tourenrad fahren?



Bis Le Puy müssen Sie sich die Strecke sowieso selber zusammenstricken.

Bereiten Sie die daheim Strecke gut vor!

Einfacher wird es, wenn Sie bereits ein Fahrrad-GPS haben. Besorgen Sie sich einen Track, den ein anderer Radpilger aufgezeichnet oder geplant hat.



Quelle: Herr Schönauer, pilgern.ch

Die Via Podiensis und der Camino del Norte verlaufen zu 50 % auf Straßen. Der Rest sind Wanderwege, die man meist mit einem beladenen Rad nicht fahren kann. Hier müssen Sie auf parallel liegenden Straßen ausweichen.

Wo übernachtete ich?

Pilgerherbergen

Übernachtung im dormitorio: 5 € - 10 €.

Abendessen: ca. 10 €

Frühstück: ca. 3 €



Pilgerherberge in Presedo gegen 8 Uhr

Camping

Campingplätze gibt es genügend, und gerade in Frankreich erlauben viele Pilgerherbergen, dass man sein Zelt im Garten aufschlagen darf. So hat man die Gemeinschaft bei den Mahlzeiten und trotzdem sein eigenes Bett.



Auf der Zeltwiese des gite d'etape in Chanaleilles (F)

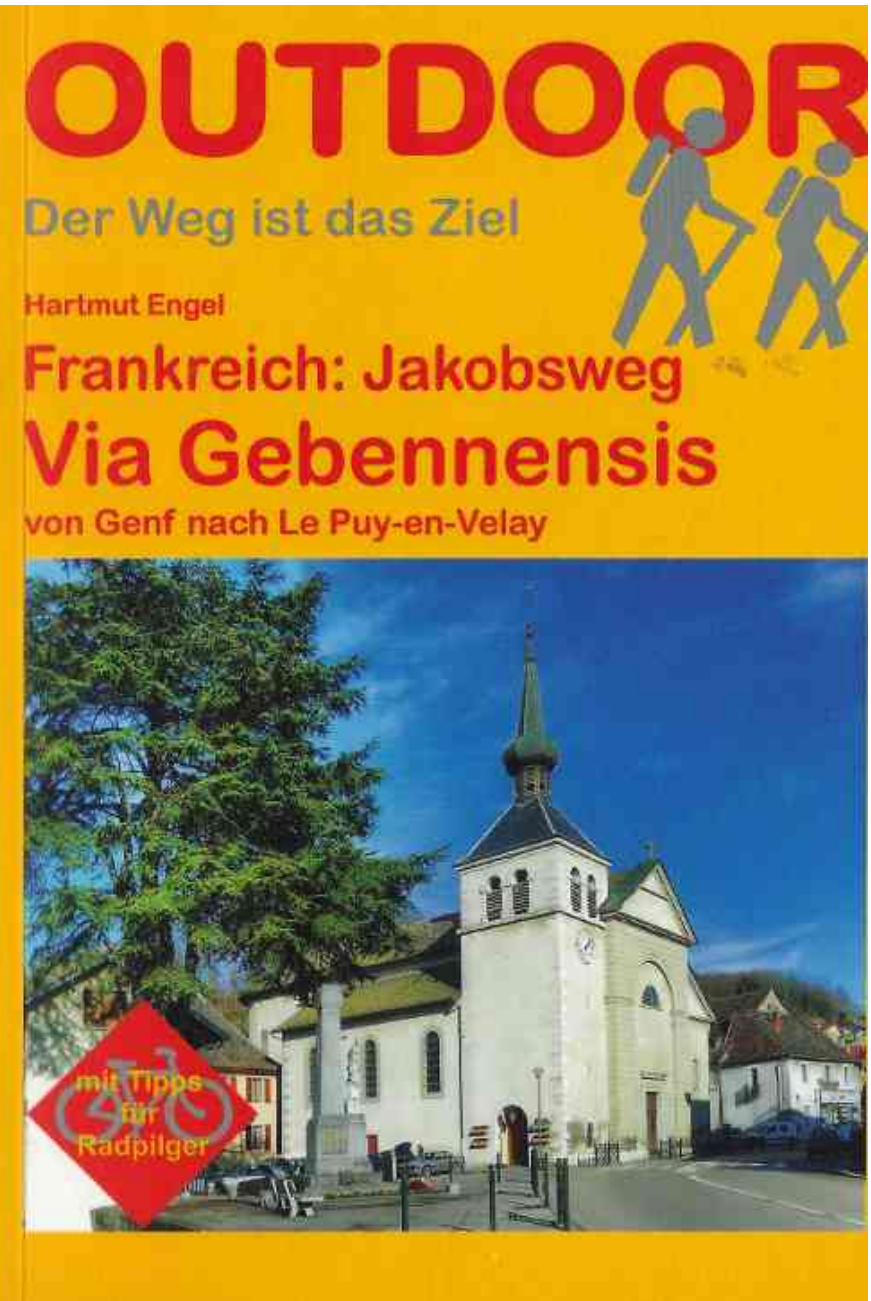
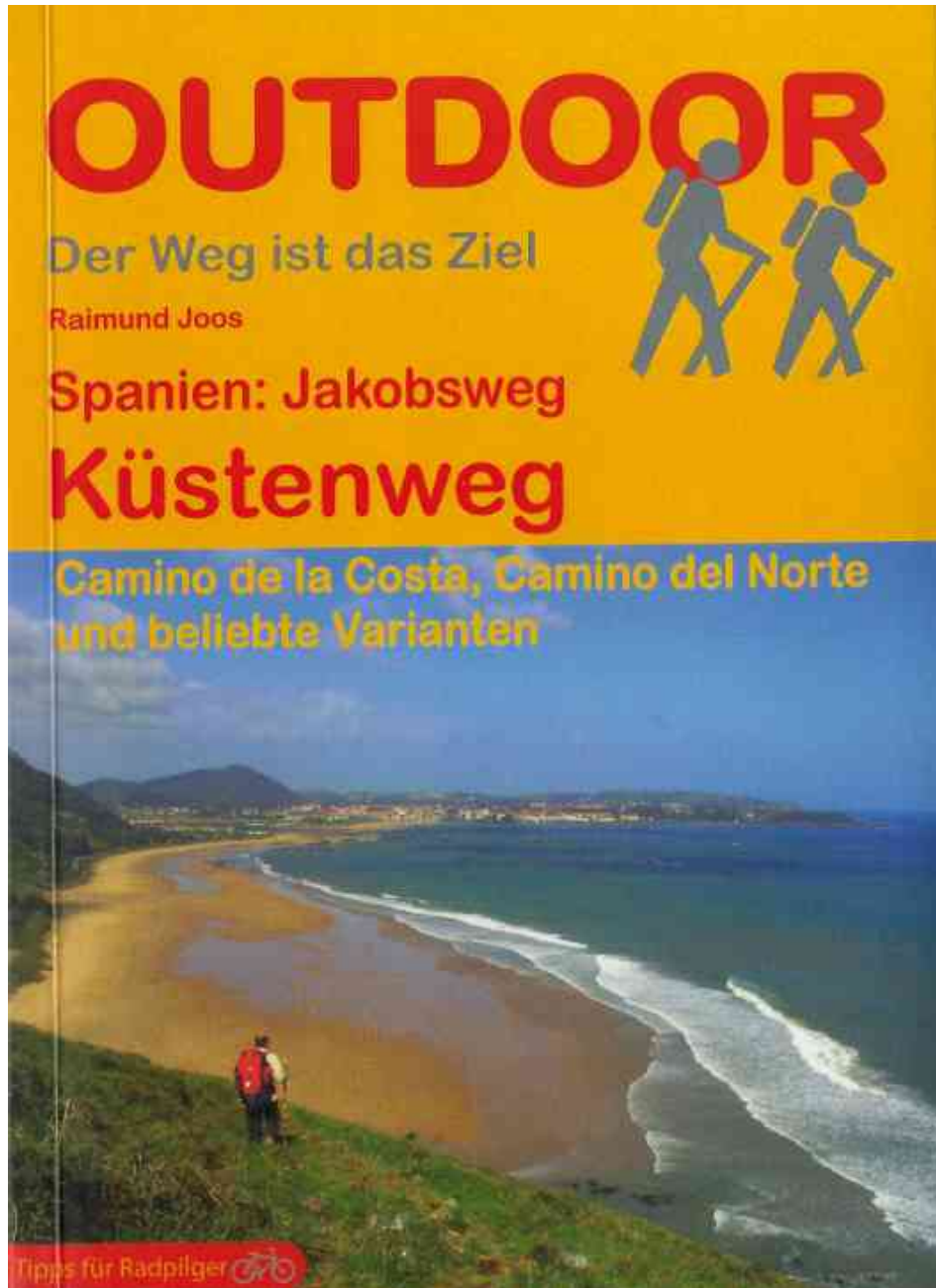
Pensionen und Hotels

In Spanien sind Doppelzimmer ab 30 € zu haben.



Track	Tag	Ort	s/km	$\Delta h/m$	s	bis Santiago		
	0	PAF	0	0	0	2878		
01 PAF Basel	1	St. Ottilien	76	450	76	2802	Camping	
	2	Elbsee	65	500	141	2737	Herberge mit Camping	
	3	Riedholz	65	1000	206	2672	Herberge	
	4	Kirchberg	77	300	283	2595	Hotel	
	5	Gaienhofen	38	100	321	2557		
	6	Hohentengen	72	500	393	2485		
	7	Huningue	93	200	486	2392		
	8	Mühlhouse	38	0	524	2354		
02 Basel Le Puy	9	le sur le Doubs	81	250	605	2273		
	10	Besançon	82	550	687	2191		
	11	Dole	69	600	756	2122		
	12	Sassenay	86	120	842	2036		
	13	Cluny	83	200	925	1953		
	14	Charlieu	67	740	992	1886		
	15	Fleurs	60	500	1052	1826		
	16	Aurec	69	1300	1121	1757		
	17	Vorey	48	1050	1169	1709		
	18	Monbonnet	44	880	1213	1665		
03 Le Puy Saint Jean	19	Chanaleilles	64	1050	1277	1601		
	20	Nasbinals	56	725	1333	1545		
	21	Entraygues	63	505	1396	1482		
	22	Capdenac Gare	58	320	1454	1424		
	23	St. Gery	63	560	1517	1361		
	24	Cahors	19	65	1536	1342		
	25	Moisac	62	260	1598	1280		
	26	Condom	77	780	1675	1203		
	27	Presbytere	62	670	1737	1141		
	28	Lareulle	61	560	1798	1080		
	29	Navarrenx	46	550	1844	1034		
4	30	St. Jean	58	800	1902	976		
	30	St. Jean			1902	976		
	31	Baztan	27	1110	1929	949		
	32	Hendaye	64	570	1993	885		
	5	33	Ono	58	965	2051	827	
		34	Mutikru	38	705	2089	789	
		35	Mendata	49	1810	2138	740	
	6	36	Bilbao	44	790	2182	696	
		37	Castro Urdiales	43	710	2225	653	
		38	Laredo	29	535	2254	624	
		39	Santander	47	505	2301	577	
	7	40	Santillana	50	500	2351	527	
41		San Vicente	30	460	2381	497		
42		Llanes	41	615	2422	456		
8	43	Caravia	48	620	2470	408		
	44	Gijon	57	855	2527	351		
	45	Muros de Nalon	54	800	2581	297		
9	46	Caravedo	40	930	2621	257		
	47	Serantes	69	870	2690	188		
	48	Lourenza	35	690	2725	153		
10	49	Vilalba	46	1040	2771	107		
	50	Sobrado	48	605	2819	59		
	51	Santiago	59	620	2878	0		
			2878	32390				

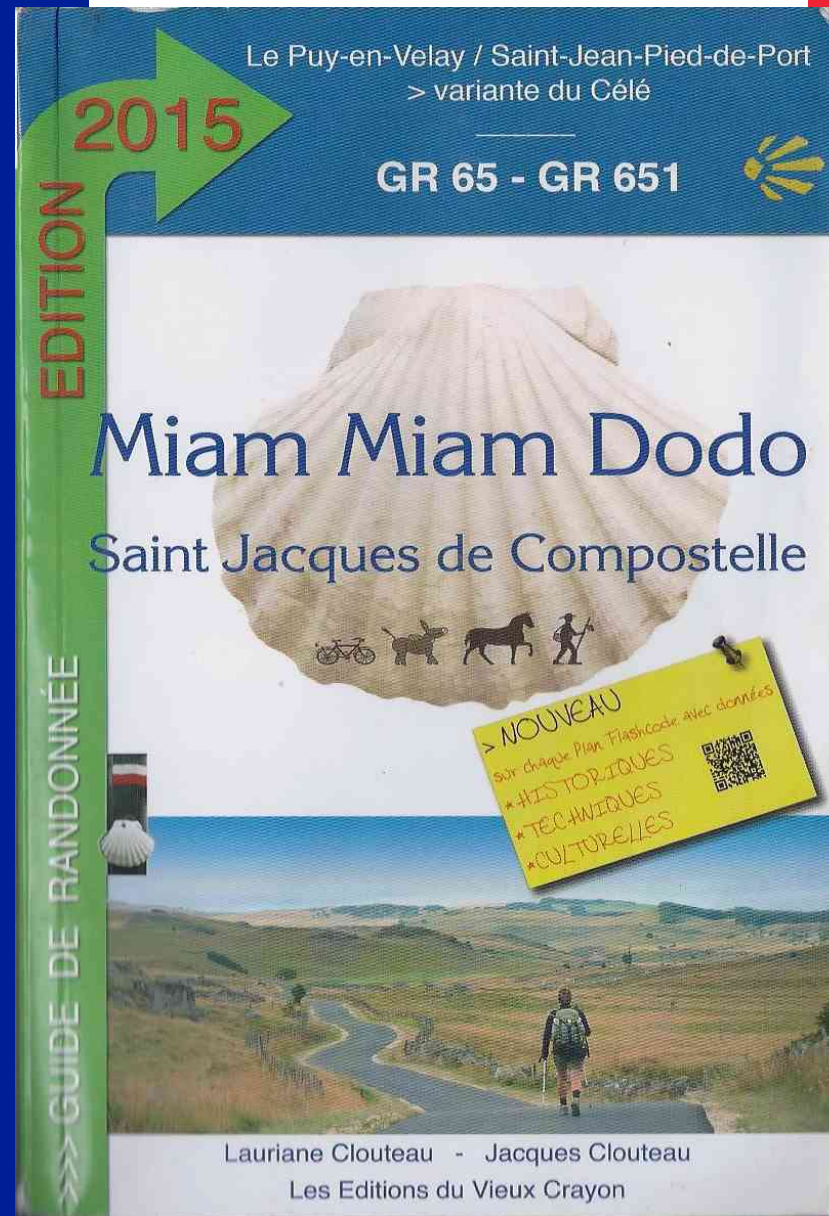
Vorbereitung, Streckenführung, Übernachtung



Auf Deutsch, unvollständiges Übernachtungsverzeichnis, für Radfahrer wenig Informationen

Übernachtungsverzeichnis + Weg in Buchform

Miam Miam Dodo



Gibt es für die französischen Jakobswege
und den Camino Frances
nicht für den Camino del Norte

Informationsquelle Nr. 1: Smartphone + GoogleEarth

The image displays a smartphone interface for a travel application. On the left, the app shows the details for 'Hostellerie le Potin Gourmand', including a night photograph of the building, a 4.2-star rating, 84 reviews, and a 3-star hotel status. Below this, there are buttons for 'SPEICHERN', 'IN DER NÄHE', 'AN MEIN SMARTPHONE SENDEN', and 'TEILEN'. A prominent 'ZIMMER BUCHEN' button is visible. The 'Verfügbarkeit prüfen' section shows travel dates from Wednesday, November 28th to Thursday, November 29th, with a 'GÜNSTIG' (cheap) label indicating a 30% discount. A booking option from Booking.com is listed for 92 €. The address is 4 Place du Champ de Foire, 71250 Cluny, France. Contact information includes the website potingourmand.com and the phone number +33 3 85 59 02 06. A 'Labels hinzufügen' button and a 'ÄNDERUNG VORSCHLAGEN' link are also present.

On the right, a Google Earth map shows the location in Cluny, France. The map includes labels for streets such as 'Allée des Noisetiers', 'Allée des Lauriers', 'Rue Lt Maurice Lacroque', 'Cité du Merle', and 'Rue Bertly Albrecht'. Landmarks like 'Tierarzt Clinique des Docteurs Saintot et Robin' and 'Supermarkt Carrefour Drive' are marked. A 'HOTELS IN DER NÄHE ANSEHEN' button is at the top of the map. The Google logo and 'Kartendaten © 2018 Google Deutschland' are visible at the bottom of the map interface.

Beste Informationsquelle: <https://gronze.com>

El Camino de Santiago

Bienvenido a **Gronze**, tu **Guía del Camino de Santiago**

Camino Francés



Camino Portugués



Camino del Norte



Camino Primitivo



Vía de la Plata



Camino a Finisterre



Camino
Inglés

Camino de
Invierno

Camino del
Salvador

Camino de
Madrid

Caminos por
Francia

Otros caminos...

Am besten alle Informationsquellen verarbeiten und ins GPS eintragen.



Gesamtstrecke als Spur der Übernachtungsmöglichkeiten



Bereits daheim besorgen!



Informationen zu den einzelnen Abschnitten finden Sie in den Präsentationen

- 01 PAF le Puy
- 02 Via Podiensis
- 03 Camino del Norte
- 04 Camino Ingles und Rückfahrt

Diese finden Sie auf der Website des ADFC Pfaffenhofen in der Rubrik Extratouren.

Wenn Sie meine Tracks (mit Übernachtungsgelegenheiten) haben wollen, so schreiben Sie bitte eine E-Mail an den ADFC Pfaffenhofen!



Denken Sie auch an die Rückreise!